

Legende

Bestand

- vorh. Strassenabläufe
- Kanaldeckel
- Unterfuhrhydrant
- Ventilation
- Schieber
- Fahrlinienmast
- Schacht
- Leuchte
- LSA
- Verkehrszeichen
- Poller
- Markierung
- Grundstücksgrenze
- Parzellennummer
- Verkehrsflächenkontur
- bestehender Baum mit Baumnummer
- bestehender Baum fällen

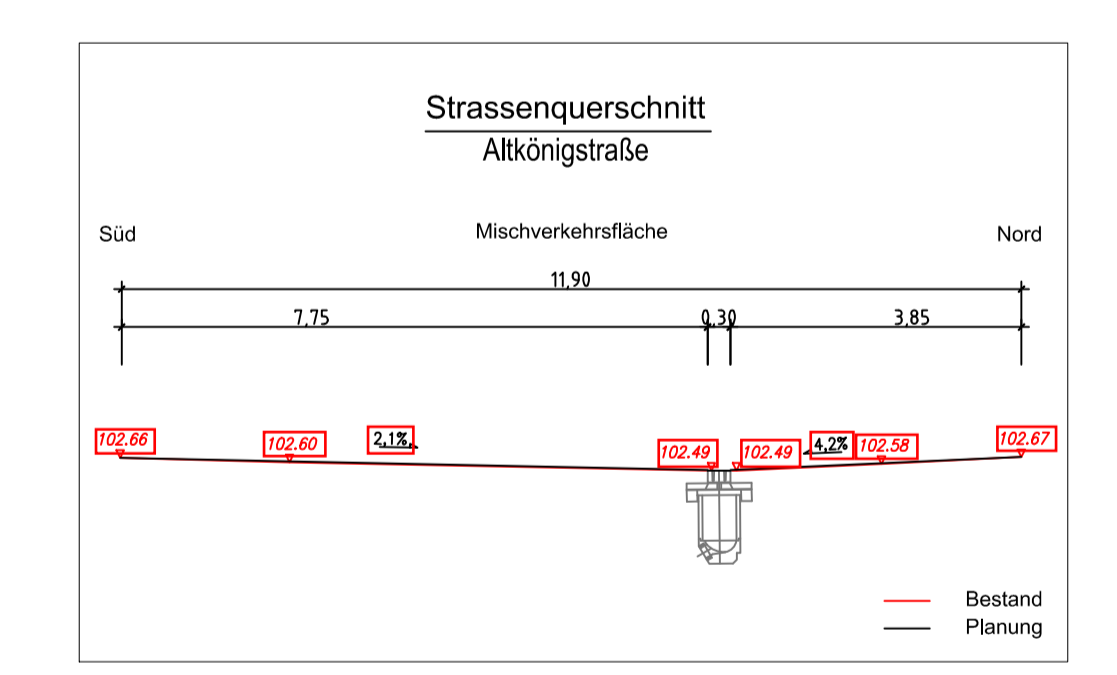
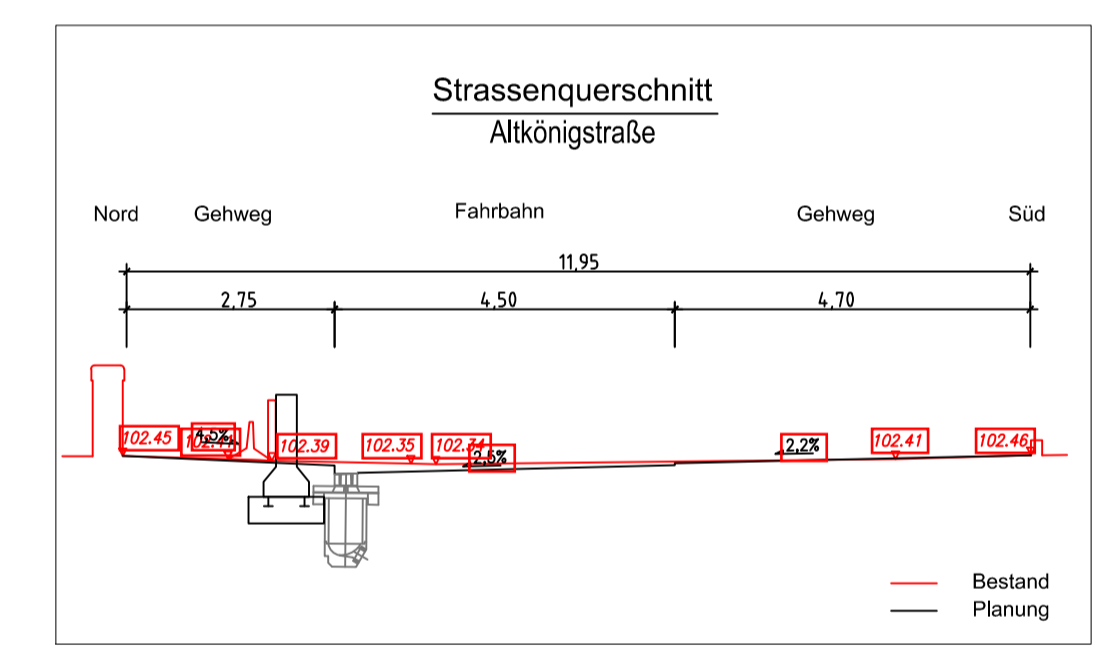
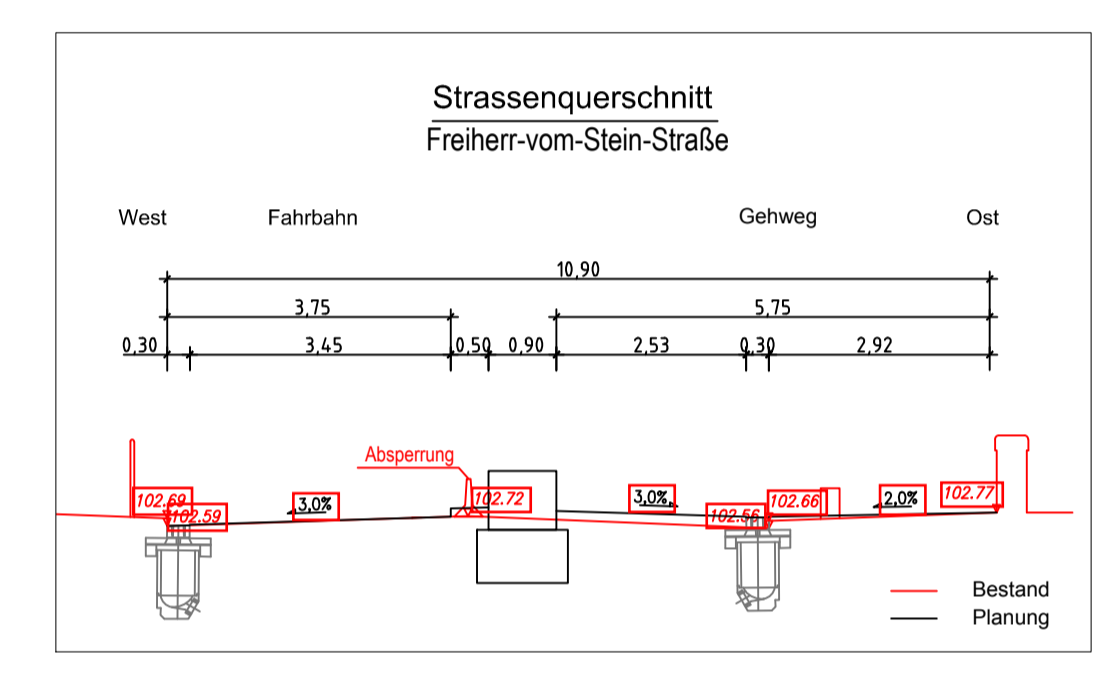
Planung

- Fahrbahn
- Mischverkehrsfläche
- Sperrfläche
- Gehweg, Betonpflaster
- Gehweg, Natursteinpflaster
- Gehwegüberfahrten
- Baumscheibe, wassergebundene Decke
- Grünfläche
- Quaderband als Anfahrtschutz
- Einbahnstraße (Bestand)
- Einbahnstraße (geplant)
- Markierung
- Baum
- Poller
- Hochsicherheitspoller
- Hochsicherheitspoller, versenkbar

Hinweise

Es ist vorgesehen die Querungen mit taktilen Leihelern auszustatten. Die detaillierte Anordnung wird in der Entwurfsplanung berücksichtigt.

Die genaue Anordnung der Poller ist im Zuge der Entwurfsplanung zu klären. Ebenso ist die Lage möglicher Zufahrten zur Andienung bzw. für Rettungsfahrzeuge.



Nr.	Art der Änderung	Datum	Name
A	Ergänzung Baumnummern, Baum 1 fällen, Anpassung Poller	31.07.2019	I.A. Hoppenrath
B	Anpassung gem. Mail vom 09.09.2019 (ASE)	16.09.2019	I.A. Hoppenrath

Planung: **FAAG** TECHNIX GmbH
ARCHITEXTEN • INGENIEURE

FAAG TECHNIX GmbH
Nollauerstraße 107
60329 Frankfurt a. Main
Tel.: 069/2698-0
Fax: 069/2698-367

bearbeitet: I.A. Hoppenrath | gezeichnet: I.A. Hoppenrath | geprüft: I.V. Pohl | intern freigegeben: I.V. Voigt
Proj.Nr.: 18-181012

Bauherr: **STADT FRANKFURT AM MAIN**
Am für Straßenbau & Erschließung

Anlage 7
Blatt Nr. 1
Stand: Mai 2019
Datum Name

Westend - Synagoge
Verkehrsanlagen
Vorplanung

bearbeitet
gezeichnet
geprüft

Lageplan / Querschnitt
Maßstab: 1 : 250 / 1 : 100

freigegeben
Amt für Straßenbau und Erschließung
Adam-Riese-Straße 25
60327 Frankfurt am Main
Frankfurt am Main_den