













# LAGEPLAN PLATENSIEDLUNG

## LEGENDE

-  INFOPAVILLION
-  Private Mietergärten und Vorgärten
-  Anwohnerhöfe
-  Öffentliche Vorzonen und Grünzonen Großer
-  Spielplatz
-  Müllstellplätze im Aussenbereich
-  Fläche für gebietsnahe Versorgung (Läden)
-  Fläche für Nachbarschaftstreff
-  Kindergärten
-  Trafo
-  Bestandsbäume
-  Tiefgaragenzufahrt mit Gehweg

